






REGULACIONI PLAN "LJUBNIĆI" - ILIJAŠ




1:1000

URBANISTIČKO RJEŠENJE - KONCEPT NAMJENA, SPRATNOST I RAZMJEŠTAJ OBJEKATA

LEGENDA :

-  GRANICA OBUHVATA
-  REGULACIONA LINIJA GRAĐEVINSKE PARCELE
- 1, 2, 3,** OZNAKA GRAĐEVINSKE PARCELE
-  Granica I etape realizacije Plana (nakon usvajanja Plana)
-  Granica II etape realizacije Plana (nakon regulisanja imovinsko pravnih odnosa)
-  Površina rezervisana za potencijalno proširenje kapaciteta fame, ili lociranje neke komplementarne djelatnosti.

PLANIRANI OBJEKTI I NAMJENA:

-  GRAĐEVINSKA LINIJA NADZEMNIH ETAŽA OBJEKATA
-  SP1 SPRATNOST OBJEKTA
-  PRIVREDNI OBJEKTI

ZELENE POVRŠINE :

-  ŠUMA I ZELENE POVRŠINE

KOMUNALNA INFRASTRUKTURA :

-  SAOBRAĆAJNE POVRŠINE

ZAVOD ZA PLANIRANJE RAZVOJA KANTONA SARAJEVO

NARUČILAC: NAČELNIK OPĆINE ILIJAŠ		PLANER: ZINAIDA KADRIBEGOVIĆ, dipl.ing.arh.	
ELABORAT: REGULACIONI PLAN "LJUBNIĆI" - ILIJAŠ			
FAZA: URBANIZAM	MJERILO: 1 : 1000		
SADRŽAJ: URBANISTIČKO RJEŠENJE NAMJENA, SPRATNOST I RAZMJEŠTAJ OBJEKATA			
KOORDINATOR SEKTORA: STANISLAVA MARINOVIĆ, dipl.ing.arh.		VEL.LISTA: 600 x 292 cm	DATUM: Februar, 2015.
		LIST BROJ: 6.	

