



OPĆINSKO VIJEĆE

PRIJEDLOG

Broj: 06/1-31-248/19
Ilijaš, 18.02.2019. godine

Općinsko vijeće na sjednici održanoj dana _____ 2019. godine rješavajući u predmetu utvrđivanja javnog interesa za izgradnju javne rasvjete u naselju Ribarići, na osnovu člana 14. Zakona o eksproprijaciji ("Sl. novine FBiH", br. 70/07, 36/10, 25/12, 34/16) i člana 200. Zakona o upravnom postupku ("Sl. novine FBiH" br. 2/98, 48/99), člana 55. Statuta općine Ilijaš – prečišćeni tekst ("Službene novine Kantona Sarajevo", br. 20/09, 46/18) i člana 99. Poslovnika o radu Općinskog vijeća Ilijaš ("Službene novine Kantona Sarajevo", br. 2/10, 18/15), donosi

RJEŠENJE

I Utvrđuje se da je od javnog interesa izgradnja javne rasvjete u naselju Ribarići i da se u tu svrhu može pristupiti nepotpunoj eksproprijaciji zemljišta odnosno ustanovljenju prava služnosti radi postavljanja AB betonskih stubova i to na dijelu zemljišta označenom kao:

- k.č.br. 677 "Bjelotine" po kulturi nekategorisani put u površini od 1 m² upisanom u zk.ul.br. 1233 i posjedovni list br. 84 K.O. Vogošća, sa upisanim vlasništvom i posjedom u korist Državne svojine – putevi sa dijelom 1/1,
- k.č.br. 1132 "Polje" po kulturi nekategorisani put u površini od 1 m², upisanom u zk.ul.br. 1233 i posjedovni list br. 84 K.O. Vogošća, sa upisanim vlasništvom i posjedom u korist Državne svojine – putevi sa dijelom 1/1,
- k.č.br. 1583/1 "Ribarići" po kulturi nekategorisani put u površini od 1 m², upisanom u zk.ul.br. 1233 i posjedovni list br. 84 K.O. Vogošća, sa upisanim vlasništvom i posjedom u korist Državne svojine – putevi sa dijelom 1/1,
- k.č.br. 1578 "Auto put Zenica – Sarajevo" po kulturi magistralni put u površini od 1 m² upisana u zk.ul.br. 933 i posjedovni list 436 K.O. Vogošća sa upisanim pravom vlasništva i posjeda u korist Federacije BiH sa dijelom 1/1.

II Korisnik nepotpune eksproprijacije radi postavljanja AB betonskih stubova u svrhu izgradnje javne rasvjete u naselju Ribarići je Općina Ilijaš.

Obrazloženje

Općinski načelnik putem Službe za prostorno uređenje i zaštitu okoliša podnio je prijedlog za utvrđivanje javnog interesa za izgradnju javne rasvjete u naselju Ribarići i da se u tu svrhu može pristupiti nepotpunoj eksproprijaciji zemljišta odnosno ustanovljenju prava služnosti radi postavljanja novih tipskih AB stubova visine do 9,0 m, sa savremenim svjetiljkama i led rasvjetom.

Uz zahtjev je priloženo:

- Kopija katastarskog plana
- Zemljišno knjižni izvadak zk.ul.br. 933, 1233 K.O. Vogošća,
- Rješenje Službe za prostorno uređenje i zaštitu okoliša br. 05/1-23-60/18 od 30.01.2019. godine kojim je data urbanistička saglasnost Općini Ilijaš, kao investitoru za postojeću izgradnju javne rasvjete.

U konkretnom slučaju radi se o izgradnji javne rasvjete odnosno postavljanju novih tipskih AB stubova za naseljeno mjesto Ribarići u cilju izgradnje javne rasvjete.

Razmatrajući prijedlog Općinsko vijeće je utvrdilo da je od javnog interesa izgradnja javne rasvjete u naseljenom mjestu Ribarići na navedenom zemljištu.

Kako su se u konkretnom slučaju stekli uslovi iz člana 14. Zakona o eksproprijaciji, to je odlučeno kao u dispozitivu rješenja.

Protiv ovog rješenja ne može se izjaviti žalba ali se može uložiti tužba i pokrenuti Upravni spor kod Kantonalnog suda u Sarajevu u roku od 30 dana od dana prijema ovoga rješenja. Tužba se predaje u dva istovjetna primjerka, a uz istu se prilaže rješenje u originalu ili prepisu, taksirana sa 100,00 KM po Tarifnom broju 23. Zakona o sudskim taksama – prečišćeni tekst ("Sl. novine Kantona Sarajevo" br; 36/14, 23/16).

Voditelj postupka, Muratović Hamida, dipl. pravnik

DOSTAVLJENO

1. Služba za prostorno uređenje
i stambeno komunalne poslove
2. U spis predmeta

PREDSJEDAVAJUĆA OPĆINSKOG VIJEĆA

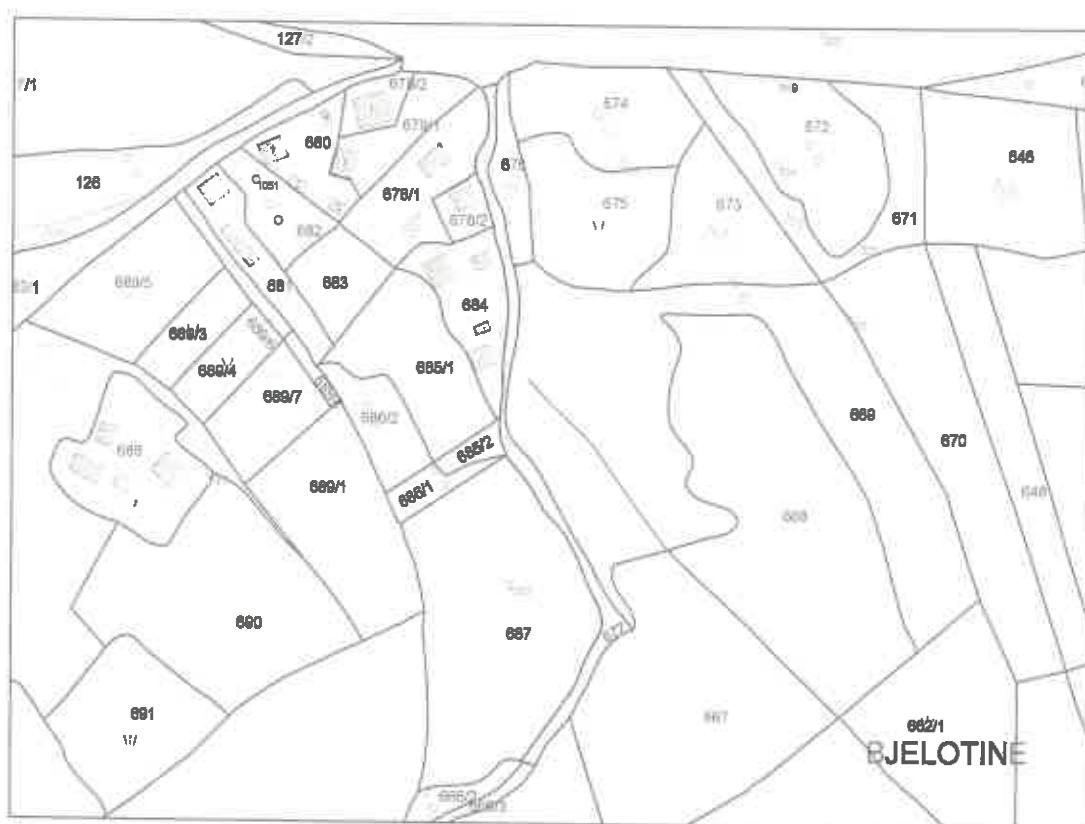
Alma Omerović, BA nov. s.r.

Bosna i Hercegovina
 Federacija Bosne i Hercegovine
 Kanton Sarajevo
 OPĆINA ILIJAŠ
 Služba za imovinsko pravne poslove,
 geodetske poslove i katastar
 Odsjek za katastar

UR BROJ: 06/2-30-536/2019-3
 DATUM: 18.02.2019

Katastarska općina: Vogošća
 Broj plana: 3
 Nomenklatura lista: -
 Razmjera plana 1:2500

KOPIJA KATASTARSKOG PLANA Razmjera 1:2500



Oslobođeno plaćanja naknade.

PLKKU	Naziv	Podaci o nosiocima prava		
		Adresa	Pravo	Udio
84	DS PUTEVI	VOGOŠĆA	Posjednik	1/1

PLKKU	Parcela	Način korištenja	Podaci o parceli	
			Naziv	Površina (m2)
84	677	Nekategorisani put	BJELOTINE	1052

Izdio
 Nema Podbić



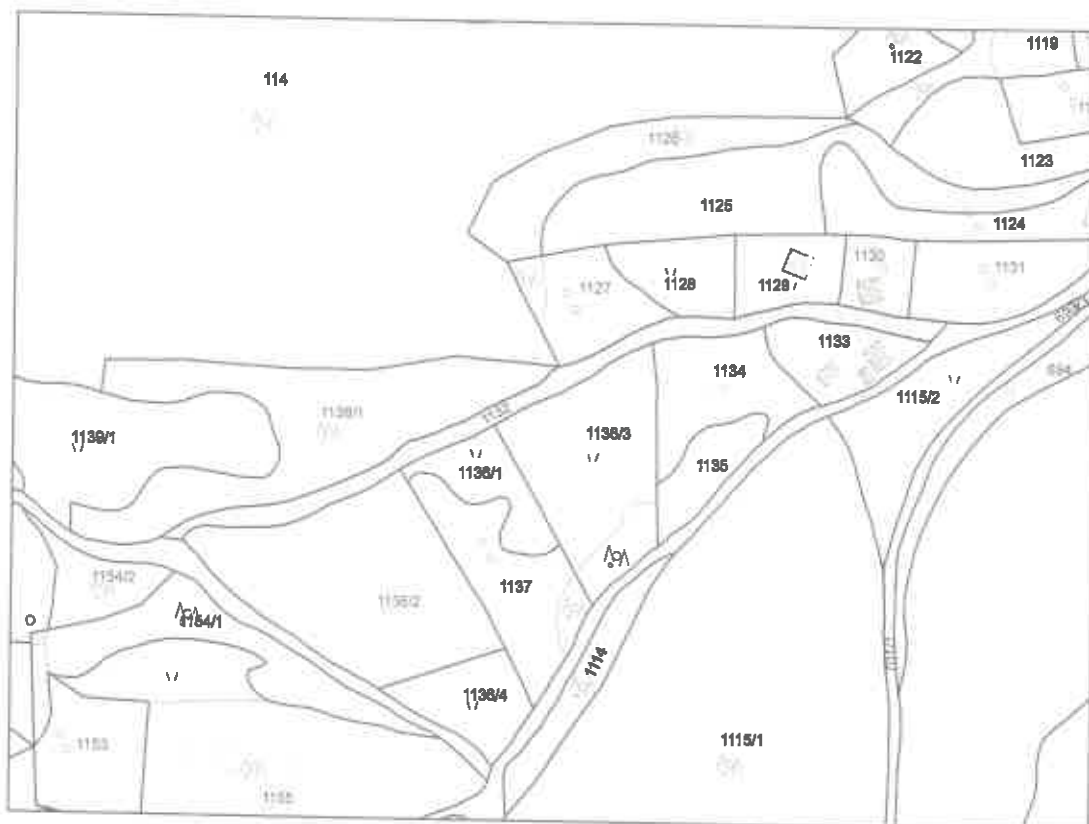
Provizorski Načelnik
 Odsjeka za katastar
 Nizama Mahlečić

Bosna i Hercegovina
 Federacija Bosne i Hercegovine
 Kanton Sarajevo
 OPĆINA ILIJAŠ
 Služba za imovinsko pravne poslove,
 geodetske poslove i katastar
 Odsjek za katastar

UR BROJ: 06/2-30-536/2019-5
 DATUM: 18.02.2019

Katastarska općina: Vogošća
 Broj plana: 3
 Nomenklatura lista: -
 Razmjera plana 1:2500

KOPIJA KATASTARSKOG PLANA
 Razmjera 1:2500



Oslobođeno plaćanja naknade.

Podaci o nosiocima prava		Podaci o parceli	
PLIKU	Naziv	Parcela	Naziv
84	DS PUTEVI	1132	POLJE
Pravo		Površina (m2)	
Posjednik		1747	
Udio			
1/1			

Uzaložnik
 Nerma Podžić

MEP

Po ovlaštenju Načelnika
 Šef Odsjeka za katastar
 Mr. Nizama Mahšević

Nizama Mahšević

KOPIJA KATASTARSKOG PLANA
 Razmjera 1:2500

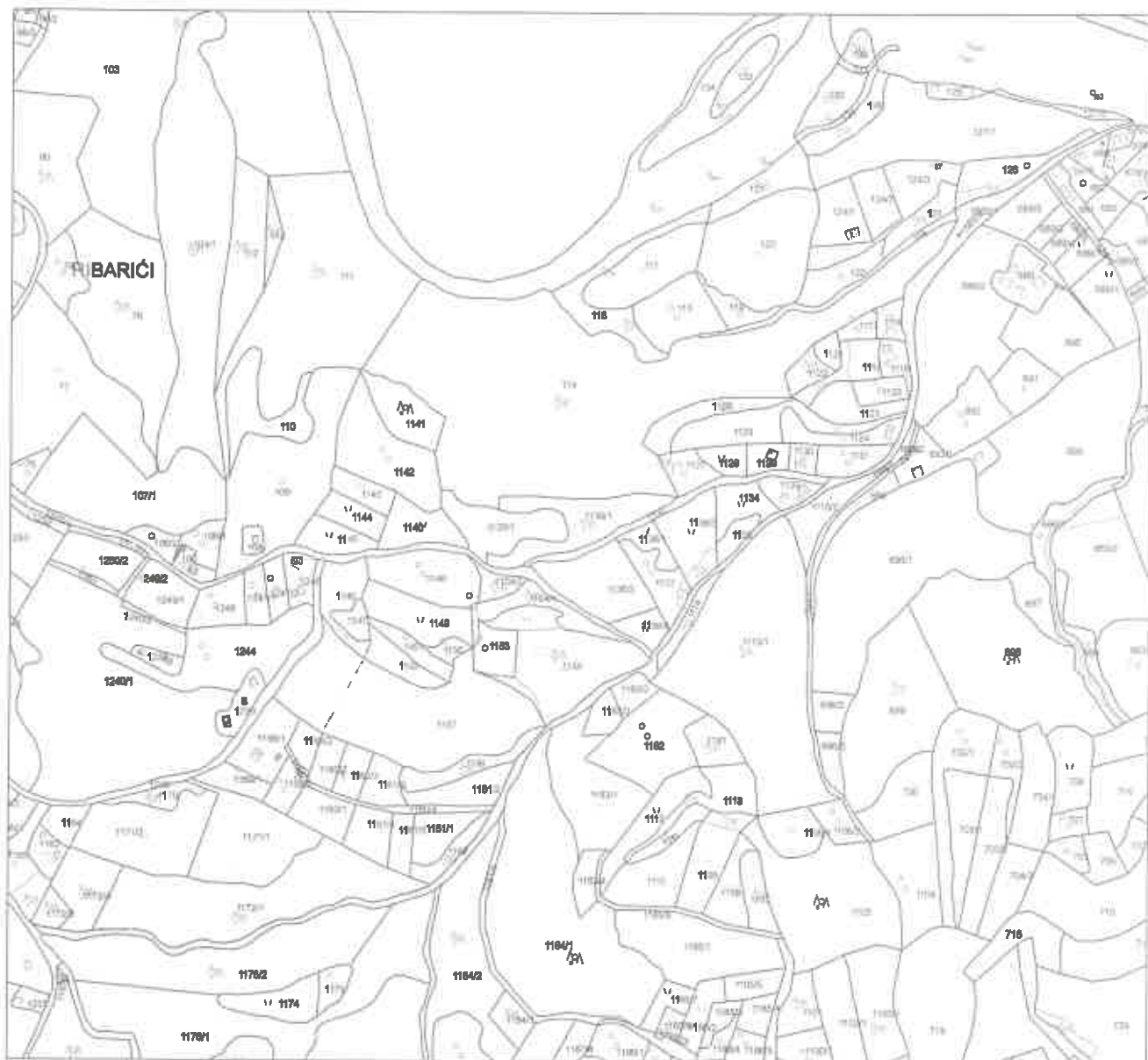


Odobreno građenje naknade

Podaci o nosiocima		Podaci o parceli	
POSREDOVAC	Adresa	POSREDOVAC	Udaljenost
438	FEDERACIJA BOSNE I HERCEGOVINE	SARAJEVO	1/1

Podaci o parceli		Podaci o parceli	
POSREDOVAC	Parcela	POSREDOVAC	Površina (m ²)
438	1578	APUT ZENICA-SARAJEV	114153

KOPIJA KATASTRASKOG PLANA
 Razmjera 1:4000



Oslabođeno plaćanje naknade.

Podaci o neoslođenoj naumi		Podaci o parceli	
PUNOIME	Ime	Adresa	Ime
84	OS PUTEVI	VOĆOŠĆA	Posjednik
			11

Podaci o parceli		Podaci o parceli	
PUNOIME	Ime	Adresa	Ime
84	15831	Nekategorizirani put	RIBARIĆI
			8710

